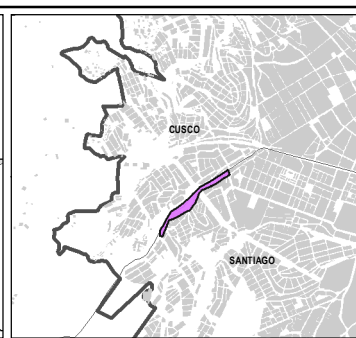

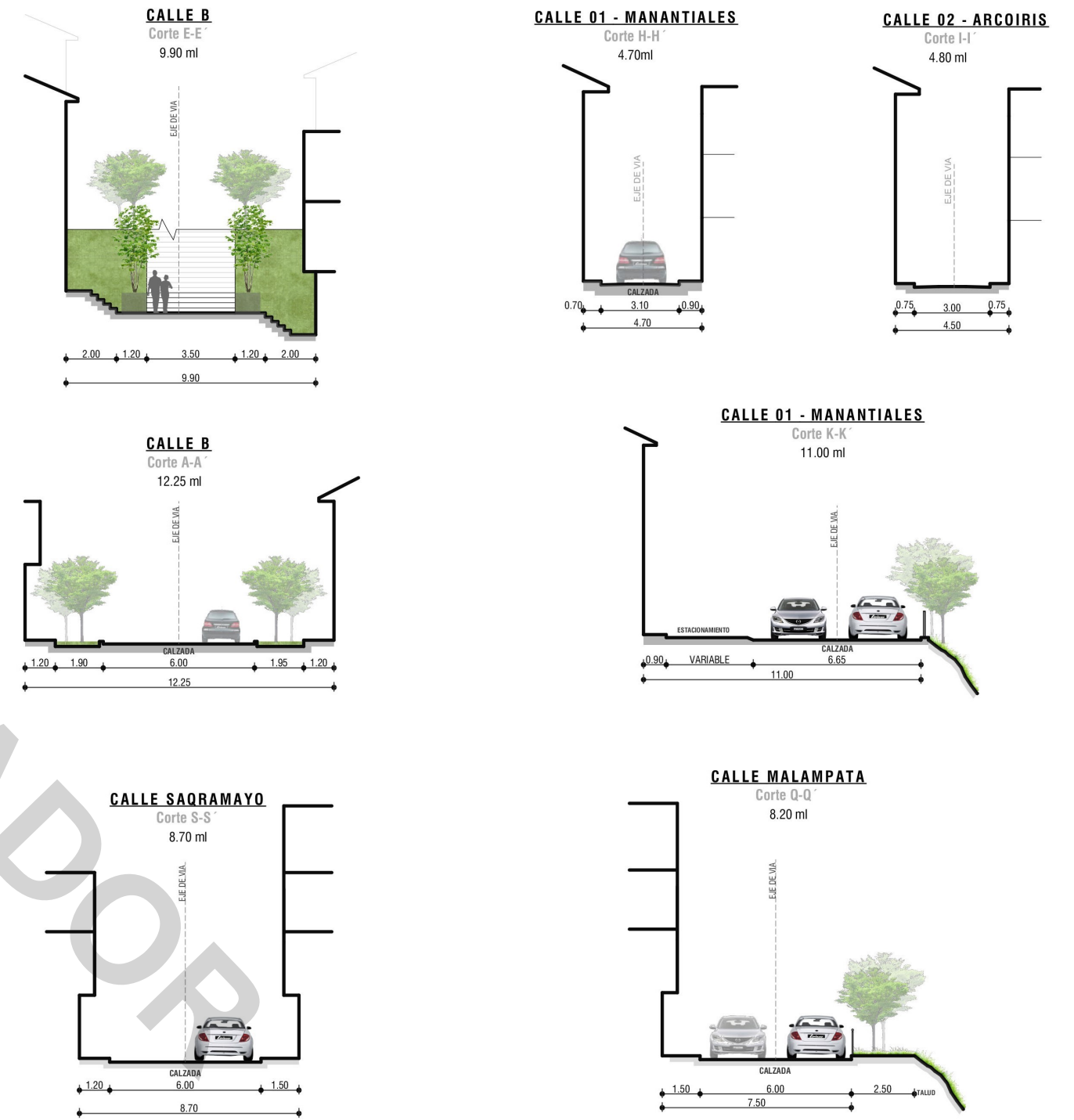
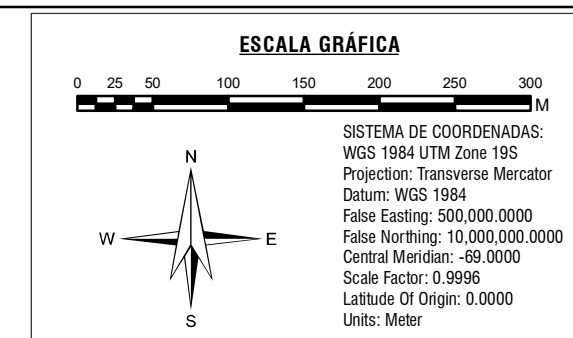


VÍAS CONSOLIDADAS



- ### LEYENDA GENERAL
- ZONA DE REGLAMENTACIÓN ESPECIAL
 - ÁMBITO DE INTERVENCIÓN
 - PROPIEDAD A.P.V. INSCRITA EN SUNARP
 - MANZANAS ENTORNO URBANO
 - BORDE URBANO
 - QUEBRADA
 - FAJA DE SERVIDUMBRE ELÉCTRICA
 - QHAPAQ ÑAN - KUNTISUYU
 - ZONAS Y SITIOS ARQUEOLÓGICOS

- ### JERARQUÍA VIAL
- | VIAS EXISTENTES | VIAS PROGRAMADAS |
|-----------------|----------------------------|
| VIA ARTERIAL | VIA COLECTORA PROYECTADA |
| VIA COLECTORA | VIA COLECTORA TRUNCA |
| VIA LOCAL | VIA LOCAL PROYECTADO |
| PASAJE PEATONAL | PASAJE PEATONAL PROYECTADO |



	MUNICIPALIDAD PROVINCIAL DE CUSCO	GERENCIA DE DESARROLLO URBANO Y RURAL	
PLAN ESPECÍFICO ZRESA01			
PROYECTO: "MEJORAMIENTO Y RECUPERACIÓN DE LAS CONDICIONES DE HABITABILIDAD URBANA EN 41 ZONAS DE REGLAMENTACIÓN ESPECIAL DE LA PROVINCIA DE CUSCO"			
ZONA: ZONA DE REGLAMENTACIÓN ESPECIAL			
MAPA: ESTRUCTURA VIAL - SECCION DE VIA			
FUENTE: - INEI - PDM 2018-2038 CUSCO - PDU 2013-2023 CUSCO	ELABORADO POR: EQUIPO TÉCNICO PM412RE LOS LÍMITES TERRITORIALES EN EL PRESENTE DOCUMENTO SON REFERENCIALES	ESCALA: 1:5,000 NOVIEMBRE - 2020	CÓDIGO: MP-FC 04-B